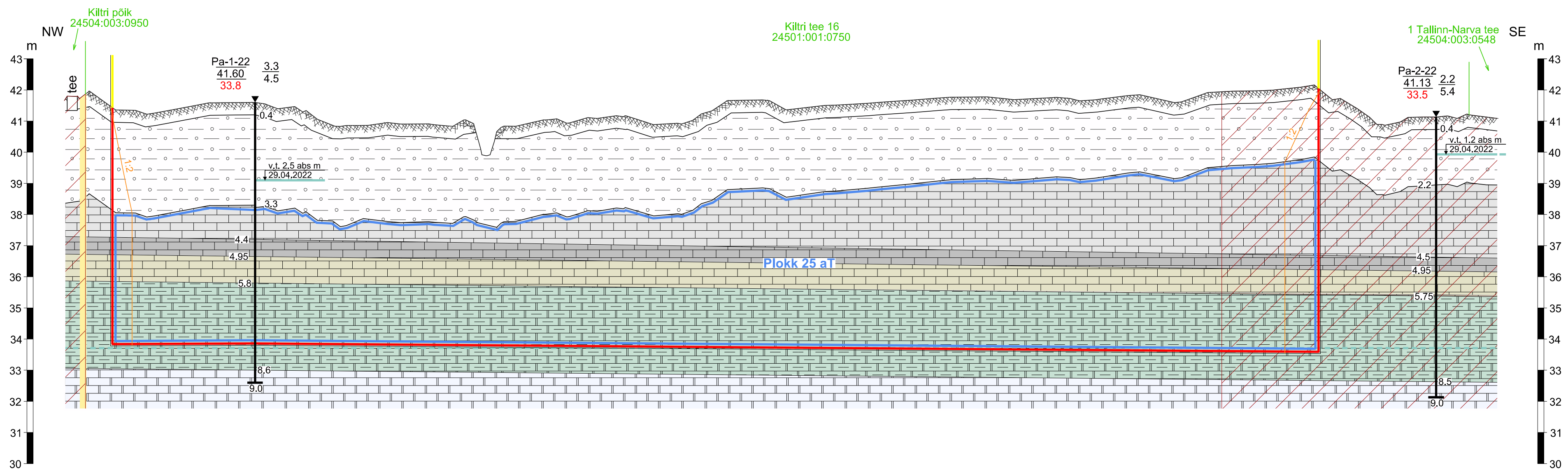
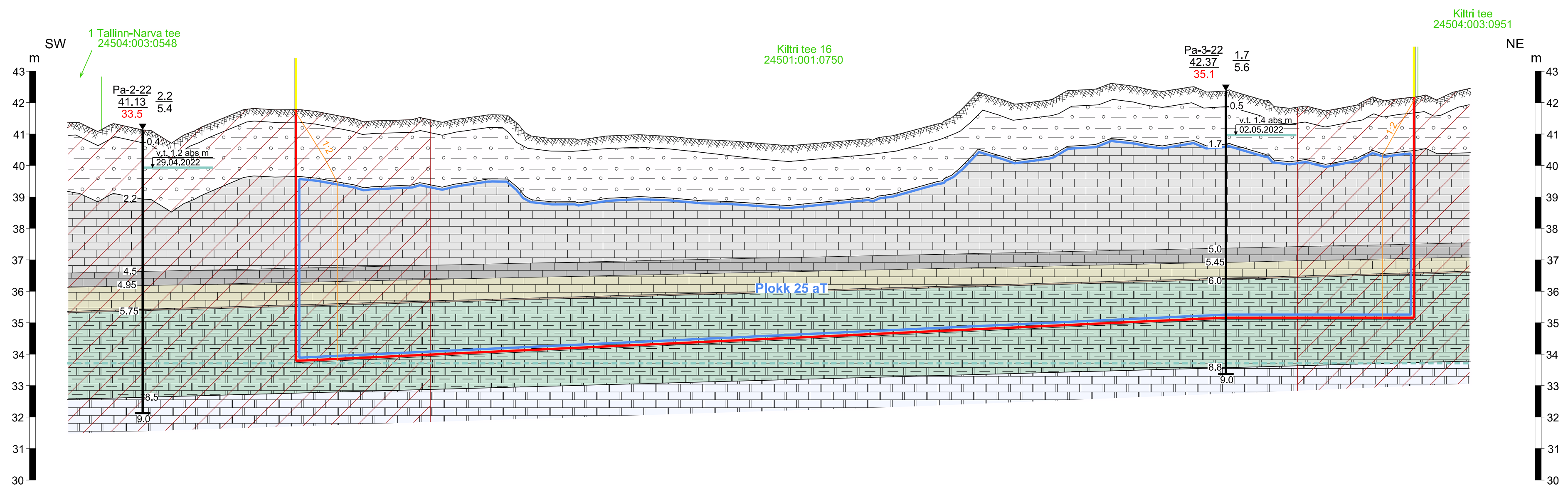








GEOLOOGILINE LÄBILÕIGE I-I




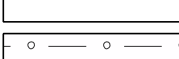
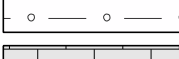







GFOI OOGII NF I ÄBII ÖIGF II-II



LEPPEMÄRGID

- 
 Mäeeraldise piir
 - 
 Mäeeraldise teenindusmaa piir
 - 
 Katastrirüskuse piir, nimetus ja tunnus
 Kiltri tee 16
 24501:001:0750
 - 
 Plokk 25 aT
 - 
 Maavaara varuploki piiri, ploki number ja varu kategooria
 (aT - aktiivne tarbevaru)
 - 
 Eeldatav keskmine põhjaveetase pärast maavaara ammendamist
 abs kõrgusel 33,73 m

- | | |
|---|---|
|  | Sideehitise kaitsevöönd |
|  | Tee kaitsevöönd |
|  | Katend |
|  | Moreen/saviliiv |
|  | Lubjakivi (Lasnamäe lademe Vao kihistu) |
|  | Lubjakivi (Aseri lademe Kandle kihistu) |
|  | Lubjakivi (Kunda lademe Loobu kihistu) |
|  | Lubjakivi (Kunda lademe Sillaoru kihistu) |
|  | Lubjakivi (Vohovi lademe Tolla kihistu) |
|  | Lubjakivi (Billingen lademe Leetse kihistu) |

1:2 Kaevandamise nõlva kontuur ja kalle

Puurauk

Pa-3-22		Puuraugu nr		Katendi paksus, m
42.37	1.7	Suudme abs kõrgus, m		Kasuliku kihi paksus, m
35.1	5.6	Määeraldise lamami abs kõrgus, m		

Katendi
paksus, m

v.t. 1.4 abs m
02.05.2022

Veetase maapinnast, m
Mõõtmise kuupäev

Sügavus
suudmest, m

9.0 Kaevandi sügavus, m

MÄRKUSED:

1. Koordinaadid L-EST97 süsteemis, kõrgused EH2000 süsteemis.
2. Katastrüüksuste ja kilsenduste andmed: Maa-amet 14.04.2023. a.
3. Maardla varuplokkide andmed: Maa-amet, maavarade register 27.04.2023. a.
4. EELIS (Eesti looduse infosüsteem), Keskkonnanagentuur, 04.2023.
5. Kasutatud geoloogilise uuringu aruanne "Aruanne Maardu lubjakivimaardla Kiltri teie 16 uuringuruumis tehtud geoloogiliste tööde kohta (varu seisuga 31.12.2022. a)" (V. Valling, EGF 9734)
6. Ala kattub Rebala muinsuskaitseala kaitsevööndiga.

 MÄEBÜROO NORD		OBJEKT/ASUKOHT Harju maakond, Jõelähtme vald	
MäeBüroo Nord OÜ Põnu mnt 232/4 11314 Tallinn		OBJEKT/ JOONISE NIMETUS MAARDU VII LUBJAKIVIKARJÄÄR GEOLOOGILISED LÄBILOIKED I-I', II-II'	
TÖÖ NUMBER 23PR-92	KULUPÄEV 14.04.2023	GRAAFILINE LISA 2	TELLUJA Heli Agri OÜ Harju maakond, Saue vald, Saue linn, Koondise tn 15-3, 76505
KOOSTAS Margus Koppel	(alkirjastatud digitaalselt)	ARÜSTKAVA hor 1:1000 vert 1:100	
VORMISTAS Priit Koppel	(alkirjastatud digitaalselt)		